

Morada Nova/CE, 26 de junho de 2024.

**MESA DIRETORA DA CÂMARA MUNICIPAL DE VEREADORES.**

**MENSAGEM AO PROJETO DE LEI Nº 034 /2024.**

Senhores Vereadores,


Respeitosamente, encaminho para a elevada apreciação de Vossas Excelências o PROJETO DE LEI que assim disciplina: **Dispõe sobre a criação de logradouro público no Município de Morada Nova/CE, com a seguinte denominação: Rua Maria Auristela Coutinho (TETELA), e dá outras providências.**

A homenagem é justa, tendo em vista a biografia anexa. De tal forma, como é necessário denominar logradouro deste município, nada mais justo que homenagear a família com o nome da saudosa Maria Auristela Coutinho (TETELA).

Diante de tais argumentos espero ter sensibilizado Vossas Excelências no sentido de que vote favorável a esse Projeto de Lei

Atenciosamente,

Vereador autor:



**JOSÉ WEDER BASÍLIO RABELO**

CÂMARA MUNICIPAL DE MORADA NOVA - CE.  
**PROTOCOLO DE RECEBIMENTO**  
Nº 247 / 2706 / 2024  
Camilakima  
Responsável pelo Protocolo

PROJETO DE LEI Nº 034/2024, DE 26 DE JUNHO DE 2024.

**OBJETO:** *Dispõe sobre a criação de logradouro público no Município de Morada Nova/CE, com a seguinte denominação: Rua Maria Auristela Coutinho (TETELA), e dá outras providências.*

O Vereador José Weder Basílio Rabelo, no uso da atribuição que lhe confere o artigo 73, inciso I, do Regimento Interno, apresenta para a apreciação desta Casa de Leis o seguinte projeto de lei:

O Prefeito Municipal de Morada Nova/CE, no uso de suas atribuições legais que lhe são conferidas, faz saber que a Câmara Municipal aprovou e eu sanciono e promulgo a seguinte Lei Municipal:

**Art. 1º.** Fica criado o logradouro público no Município de Morada Nova/CE, compreendido pelo Bairro Dionisio Matos de Fontes, com localização no sentido SUL ao NORTE, de formato irregular e limitando-se com as seguintes dimensões e limitações:

- **AO SUL:** Inicia-se a descrição deste perímetro no vértice P. 01 com coordenadas UTM (E 572868,29 / N 9436030,32) segue com distância (m) de 12,06 e azimute geodésico de 276°6'33"; chegando no vértice P. 02 com coordenadas UTM (E 572856,29 / N 9436031,51), situado no limite a AVENIDA JOÃO ANDRADE NÂNTUA (RODOVIA ESTADUAL CE 265);

- **AO OESTE:** Saindo do vértice P. 02 com coordenadas UTM (E 572856,29 / N 9436031,51) segue com distância (m) de 174,27 e azimute de 0°0'0"; chegando no vértice P. 03 com coordenadas UTM (E 572856,29 / N 9436205,78), situado no limite o IMÓVEL URBANO (TERRENO) de Proprietários: MARIA ALBA MOREIRA BANDEIRA (CPF: 713.734.703-27 e RG: 1.29.339 SSP-CE) e seu esposo FRANCISCO ALVES BANDEIRA (CPF: 154.891.163-15 e RG: 2468830/90 2ª Via SSP/CE);

- **AO NORTE:** Continuando no vértice P. 03 com coordenadas UTM (E 572856,29 / N 9436205,78) segue com distância (m) de 15,20 e azimute de 52°16'47"; chegando no vértice P. 04 com coordenadas UTM (E 572868,29 / N 9436215,10); situado no limite a ÁREA DO DNOCS (Departamento Nacional de Obras Contra as Secas);

- **AO LESTE:** Dando continuidade no P. 04 com coordenadas UTM (E 572868,29 / N 9436215,10) segue com distancia (m) de 184,78 e azimute de 0°0'0"; assim fechando a poligonal da área no vértice P. 01 com coordenadas UTM (E 572868,29 / N 9436030,32), situado no limite o IMÓVEL URBANO (TERRENO) de Proprietários: MARIA ALBA MOREIRA BANDEIRA (CPF: 713.734.703-27 e RG: 1.29.339 SSP-CE) e seu esposo FRANCISCO ALVES BANDEIRA (CPF: 154.891.163-15 e RG: 2468830/90 2ª Via SSP/CE).

§ 1º. O logradouro público mencionado no *caput* deste artigo respeita a largura mínima definida por Lei Municipal, é composto por uma área total de 2.154,31 m<sup>2</sup> e perfaz um perímetro de 386,31 m.

§ 2º. Fica denominada de Rua Maria Auristela Coutinho (TETELA), o logradouro disciplinado pelo *caput* deste artigo.


**Art. 2º.** As despesas decorrentes da aplicação desta Lei correrão por conta de dotações próprias do orçamento vigente.

**Art. 3º.** O Poder Executivo Municipal proporcionará ampla divulgação dos direitos assegurados na presente lei.

**Art. 4º.** Esta lei entrará em vigor na data de sua publicação, revogadas as disposições em contrário.

Câmara Municipal de Morada Nova/CE, aos 26 de junho de 2024.

**Vereador autor:**



**JOSE WEDER BASÍLIO RABELO**



## BIOGRAFIA

### MARIA AURISTELA COUTINHO.

Há exatamente no dia nove de dezembro de mil novecentos e quarenta e dois, nascia em Morada Nova, uma criança do sexo feminino, representando um momento de alegria para todos os seus familiares.

Na infância, era uma menina ativa gostava muito de brincar, mas o que ela mais gostava era em casa, cantar em trio, ensinando a primeira, segunda e terceira voz as irmãs, Ray Coutinho e Mazé Coutinho, demonstrando assim a boa relação e domínio musical, marca da família.

Estudou o ensino básico, antigo primário, na Escola Reunida, que era localizada onde hoje está instalado o Serviço Autônomo de Água e Esgoto (SAAE) atualmente Egídia Cavalcante Chagas.

Filha de Luiz Coutinho da Silva (Maestro Coutinho) e Maria Ormezinda Coutinho era a segunda filha de uma família de seis irmãos. Quatro mulheres e dois homens, onde dividia os cuidados dos mesmos com sua mãe, mostrando sempre responsabilidade e dedicação à família.

Ainda jovem, iniciou sua vida profissional trabalhando na ANCAR, e logo em seguida, ingressa no Cartório Honorato, onde permaneceu por diversos anos, atendendo todos com atenção, respeito e zelo, o que resultou na construção de muitas amizades e o respeito da comunidade pelo que ela fazia e pela mesma.

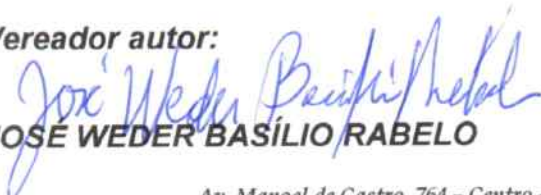
Foi casada com o músico e militar José Dilson Pereira o que resultou desse enlace o nascimento de dois filhos: Francisco Auristélio Coutinho Pereira e Márcia Cristiane Coutinho Pereira Guimarães a quem dedicou toda a sua vida buscando educar e encaminhá-los a seguir sempre o caminho da fraternidade e justiça.

Amava sua terra, devota do Divino Espírito Santo, sempre se fez presente nos festejos mesmo não fazendo parte do coro que encantava as pessoas durante as novenas, estava ali professando sua fé e gratidão a Deus e ao Divino, por tantas graças alcançadas.

Seu legado deixou uma grande história de paz, amor, simplicidade e alegria. A saudade entre os amigos e familiares é um sentimento presente até os dias de hoje. Faleceu no dia três de julho de dois mil e quinze aos setenta e dois anos, na certeza que sua passagem por este plano foi de conquistas, vitórias, lutas e esperança de poder sempre contar com a força divina que move e fortalece todos aqueles que nele crer.

Câmara Municipal de Morada Nova/CE, aos 26 de junho de 2024.

**Vereador autor:**

  
**JOSE WEDER BASÍLIO RABELO**

N 9436260,00

NORTE (FUNDOS)



DNOC'S (Departamento Nacional de Obras Contra as Secas)

Coord. UTM: E 572862,29;  
M02 Final P04 N 9436210,44

N 9436160,00

IMÓVEL URBANO (TERRENO) Proprietários: MARIA ALBA MOREIRA BANDEIRA; CPF nº 713.734.703-27; RG nº 1.29.339  
SSP-CE e seu esposo FRANCISCO ALVES BANDEIRA, CPF nº 154.891.163-15; RG nº 2468830190 2a Via SSP/CE

IMÓVEL URBANO (TERRENO) Proprietários: MARIA ALBA MOREIRA BANDEIRA; CPF nº 713.734.703-27; RG nº 1.29.339  
SSP-CE e seu esposo FRANCISCO ALVES BANDEIRA, CPF nº 154.891.163-15; RG nº 2468830190 2a Via SSP/CE

OESTE (LADO DIREITO)

LESTE (LADO ESQUERDO)

N 9436060,00

N 572740,00

E 572740,00

N 9435990,00

E 572820,00

N 572860,00



**LEGENDA**

 RUA CITADA

AVENIDA JOÃO ANDRADE NÂNTEUA (RODOVIA ESTADUAL CE 265)

SUL (FRENTE)

Coord. UTM: E 572856,29;  
M01 Inicio N 9436030,91

Responsável Técnico:  
REGIOMARIO DE ALMEIDA RABELO  
ENGENHEIRO CIVIL;  
ESPECIALISTA EM GEOPROCESSAMENTO E GEORREFERENCIAMENTO  
CREA-CE 350550CE; RNP: 1619625121

LEVANTAMENTO PLANIALTIMETRICO GEORREFERENCIADO

SERVIÇO: LOCAÇÃO E SITUAÇÃO DO IMÓVEL (DATUM SIRGAS 2000)

DESCRIÇÃO: LEVANTAMENTO LOCAÇÃO E SITUAÇÃO DA RUA

OBJETIVO: PROJETO DE CRIAÇÃO DA RUA CITADA

**RUA MARIA AURISTELA COUTINHO (TETELA)**  
**BAIRRO: DIONISIO MATOS DE FONTES**

ESCALA	CIDADE	DATA	PRANCHAS
INDICADAS	MORADA NOVA-CE	25 DE JUNHO DE 2024	UNICA
ÁREA DA RUA	PERÍMETRO DA RUA	DIMENSÕES DA RUA:	
2.154,31 m²	386,31 m	Largura: 12,06 m; Comprimento: 179,53 m	

PLANTA GEORREFERENCIADA DA RUA

ESCALA

1 / 1.200



**MORADA NOVA  
ENGENHARIA**

 (88)9.9797-4886



@MORADANOVA.ENGENHARIA



MORADA NOVA/CE

**MORADA NOVA ENGENHARIA, CONSTRUCOES E SERVICOS LTDA**

CNPJ: 06.892.426/0001-83; CREA – CE: 43278

Rua J, nº 120, Granville, Bairro Planalto do Aeroporto, Morada Nova – CE.

**LEVANTAMENTO PLANIMETRICO**  
**GEORREFERENCIAMENTO DE UMA**  
**RUA MARIA AURISTELA COUTINHO (TETELA)**

**ENDEREÇO DA RUA:** RUA MARIA AURISTELA COUTINHO (TETELA), s/nº, BAIRRO DIONISIO MATOS DE FONTES, CIDADE DE MORADA NOVA-CE - CEP: 62.940-000.

MORADA NOVA-CE  
JUNHO DE 2024

## MEMORIAL TÉCNICO DESCRITIVO DA RUA MARIA AURISTELA COUTINHO (TETELA)

### LOCALIZAÇÃO DA RUA:

RUA MARIA AURISTELA COUTINHO (TETELA), s/n°, BAIRRO DIONISIO MATOS DE FONTES, CIDADE DE MORADA NOVA-CE - CEP: 62.940-000.

### DESCRIÇÃO DA RUA

A rua é composta de medidas irregulares, seu formato geométrico sendo irregular, tendo sua área conforme discriminação abaixo:

- Área total da Rua: **2.154,31 m<sup>2</sup>**;
- Perímetro da Rua: **386,31 m**.

### DESCRIÇÃO DO PERÍMETRO DA RUA:

Conforme a planta de locação georreferenciada da rua em anexo, ela é plana e tem um formato irregular, limitando-se com as seguintes dimensões e limitações:

- **AO SUL:** Inicia-se a descrição deste perímetro no vértice **P. 01** com coordenadas UTM (E **572868,29** / N **9436030,32**) segue com distancia (m) de **12,06** e azimute geodésico de **276°6'33"**; chegando no vértice **P. 02** com coordenadas UTM (E **572856,29** / N **9436031,51**), situado no limite a **AVENIDA JOÃO ANDRADE NÂNTUA (RODOVIA ESTADUAL CE 265)**;
- **AO OESTE:** Saindo do vértice **P. 02** com coordenadas UTM (E **572856,29** / N **9436031,51**) segue com distancia (m) de **174,27** e azimute de **0°0'0"**; chegando no vértice **P. 03** com coordenadas UTM (E **572856,29** / N **9436205,78**), situado no limite o **IMÓVEL URBANO (TERRENO) Proprietários: MARIA ALBA MOREIRA BANDEIRA; CPF nº 713.734.703-27; RG nº 1.29.339 SSP-CE e seu esposo FRANCISCO ALVES BANDEIRA, CPF nº 154.891.163-15, RG nº 2468830/90 2a Via SSP/CE;**
- **AO NORTE:** Continuando no vértice **P. 03** com coordenadas UTM (E **572856,29** / N **9436205,78**) segue com distancia (m) de **15,20** e azimute de **52°16'47"**; chegando no vértice **P. 04** com coordenadas UTM (E **572868,29** / N **9436215,10**); situado no limite a **ÁREA DO DNOCS (Departamento Nacional de Obras Contra as Secas)**;
- **AO LESTE:** Dando continuidade no **P. 04** com coordenadas UTM (E **572868,29** / N **9436215,10**) segue com distancia (m) de **184,78** e azimute de **0°0'0"**; assim fechando a poligonal da área no vértice **P. 01** com coordenadas UTM (E **572868,29** / N **9436030,32**), situado no limite o **IMÓVEL URBANO (TERRENO) Proprietários: MARIA ALBA MOREIRA BANDEIRA; CPF nº 713.734.703-27; RG nº 1.29.339 SSP-CE e seu esposo FRANCISCO ALVES BANDEIRA, CPF nº 154.891.163-15, RG nº 2468830/90 2a Via SSP/CE.**

A rua é composta por uma área total de **2.154,31 m<sup>2</sup>**, perfazendo um perímetro de **386,31 m**.

### CONSIDERAÇÕES FINAIS

Assim, encerro este memorial técnico descritivo com todas as coordenadas aqui descritas estão georeferenciadas ao Sistema Geodésico Brasileiro (SGB), a partir da estação transportadora, de coordenadas, e encontram-se representadas no sistema UTM, referenciadas ao meridiano central 39°, fuso 24 M, tendo o Datum: SIRGAS 2000, Todos os Azimutes geodésicos, distâncias, área e perímetro foram calculados no plano de projeção UTM.

REGIOMARIO DE ALMEIDA RABELO:00617200386

Assinado de forma digital por REGIOMARIO DE ALMEIDA RABELO:00617200386  
Dados: 2024.06.25 10:29:45 -03'00'

Morada Nova-CE, 25 de junho de 2024.

Responsável Técnico:

REGIOMARIO DE ALMEIDA RABELO

ENGENHEIRO CIVIL;

ESPECIALISTA EM GEOPROCESSAMENTO E GEORREFERENCIAMENTO

CREA-CE 350550CE; RNP: 1619625121