

Morada Nova/CE, 16 de agosto de 2023.

MESA DIRETORA DA CÂMARA MUNICIPAL DE VEREADORES.

MENSAGEM AO PROJETO DE LEI Nº 060 /2023.

CÂMARA MUNICIPAL DE MORADA NOVA - CE.
PROTOCOLO DE RECEBIMENTO
Nº 301 1708 2023
Camila Lima
Responsável pelo Protocolo

Senhores Vereadores,

Respeitosamente, encaminhamos para a elevada apreciação de Vossas Excelências o PROJETO DE LEI que assim disciplina: **Dispõe sobre a criação de logradouros públicos no Município de Morada Nova/CE, com as seguintes denominações: Rua da Esperança, Avenida Paraíso, Rua da Paz, Rua da Fé, Rua da Amizade, Rua do Amor, Rua da Conquista, Rua da Alegria, Rua da Felicidade e Travessa da Paz, e dá outras providências.**

Diante de tais argumentos esperamos ter sensibilizado Vossas Excelências no sentido de que vote favorável a esse Projeto de Lei

Atenciosamente,

Vereadores autores:


FRANCISCA AURÍLIA MARTINS


MARCO ANTÔNIO DE ARAÚJO BICA JÚNIOR


HILMAR SÉRGIO PINTO DA CUNHA


LÚCIA GLEIDEVÂNIA RABELO


JOSÉ CLEIDIOMAR DE SOUZA


ROSE MAYRE MONTEIRO OLIVEIRA


CLÁUDIO ROBERTO CHAVES DA SILVA


JOSÉ WEDER BASÍLIO RABELO


RAQUEL MENEZES GIRÃO


FRANCISCA AURIJANE MARTINS DA CUNHA

PROJETO DE LEI Nº 060 /2023, DE 16 DE AGOSTO DE 2023.

OBJETO: *Dispõe sobre a criação de logradouros públicos no Município de Morada Nova/CE, com as seguintes denominações: Rua da Esperança, Avenida Paraíso, Rua da Paz, Rua da Fé, Rua da Amizade, Rua do Amor, Rua da Conquista, Rua da Alegria, Rua da Felicidade e Travessa da Paz, e dá outras providências.*

Os Vereadores abaixo assinados, no uso da atribuição que lhe confere o artigo 73, inciso I, do Regimento Interno, apresentam para a apreciação desta Casa de Leis o seguinte projeto de lei:

O Prefeito Municipal de Morada Nova/CE, no uso de suas atribuições legais que lhe são conferidas, faz saber que a Câmara Municipal aprovou e eu sanciono e promulgo a seguinte Lei Municipal:

Art. 1º. Fica criado e denominado de **Rua da Esperança**, o logradouro público no Município de Morada Nova/CE, paralelo à Avenida Paraíso, com sentido de Sul a Norte, com início, ao Sul, da CE-265 – Av. Vereador Paulo Rabelo de Brito (Coordenada UTM 570851.86 / 9437361.21) e final ao Norte, na Rua da Fé (Coordenada UTM 570976.00 / 9437680.00), possuindo 346,14 metros de comprimento, situado no Bairro Girão Maia em Morada Nova/CE.

Art. 2º. Fica criado e denominado de **Avenida Paraíso**, o logradouro público no Município de Morada Nova/CE, paralelo à Rua da Paz, com sentido Norte e Sul, com início, ao Sul, da CE-265 – Av. Vereador Paulo Rabelo de Brito (Coordenada UTM 570796.75 / 9437417.18) e final ao Norte, na Rua da Fé (Coordenada UTM 570908.25 / 9437704.23), possuindo 310,95 metros de comprimento, situado no Bairro Girão Maia em Morada Nova/CE.

Art. 3º. Fica criado e denominado de **Rua da Paz**, o logradouro público no Município de Morada Nova/CE, paralelo à Avenida Paraíso, com sentido Sul a Norte, com início, ao Sul, na Travessa da Paz (Coordenada UTM 570716.82 / 943747.86) e final ao Norte, na Rua da Fé (Coordenada UTM 570819.00 / 9437740.44), possuindo 280,53 metros de comprimento, situado no Bairro Girão Maia em Morada Nova/CE.

Art. 4º. Fica criado e denominado de **Rua da Fé**, o logradouro público no Município de Morada Nova/CE, paralelo à Rua da Amizade, com sentido Leste a Oeste, com início, ao Leste, na Rua da Esperança (Coordenada UTM 570816.00 / 9437743.00) e final ao Oeste, na Quadra Q2 (Coordenada UTM 570976.00 / 9437680.00), possuindo 172,77 metros de comprimento, situado no Bairro Girão Maia em Morada Nova/CE.



Art. 5º. Fica criado e denominado de **Rua da Amizade**, o logradouro público no Município de Morada Nova/CE, paralelo à Rua da Fé, com sentido de Leste a Oeste, com início, ao Leste, na Rua da Esperança (Coordenada UTM 570801.18 / 9437685.42) e final ao Oeste, na Rua da Paz (Coordenada UTM 570953.63 / 9437625.29), possuindo 176,00 metros de comprimento, situado no Bairro Girão Maia em Morada Nova/CE.

Art. 6º. Fica criado e denominado de **Rua do Amor**, o logradouro público no Município de Morada Nova/CE, paralelo à Rua da Amizade, com sentido Leste a Oeste, com início, ao Leste, na Rua da Esperança (Coordenada UTM 570778.99 / 9437627.00) e final ao Oeste, na Rua da Paz (Coordenada UTM 570934.85 / 9437563.09), possuindo 176,00 metros de comprimento, situado no Bairro Girão Maia em Morada Nova/CE.

Art. 7º. Fica criado e denominado de **Rua da Conquista**, o logradouro público no Município de Morada Nova/CE, paralelo à Rua da Felicidade, com sentido Leste a Oeste, com início, ao Leste, na Rua da Esperança (Coordenada UTM 570804.01 / 9437418.66) e final ao Oeste, na Av. Paraíso (Coordenada UTM 570870.76 / 9437392.09), possuindo 71,58 metros de comprimento, situado no Bairro Girão Maia em Morada Nova/CE.

Art. 8º. Fica criado e denominado de **Rua da Alegria**, o logradouro público no Município de Morada Nova/CE, compreendido pelo Loteamento Golden Ville, paralelo à Rua do Amor, com sentido de Leste a Oeste, com início, ao Leste, na Rua da Esperança (Coordenada UTM 570758.00 / 9437570.05) e final ao Oeste, na Rua da Paz (Coordenada UTM 570917.74 / 9437505.36), possuindo 176,00 metros de comprimento, situado no Bairro Girão Maia em Morada Nova/CE.

Art. 9º. Fica criado e denominado de **Rua da Felicidade**, o logradouro público no Município de Morada Nova/CE, paralelo à Rua da Alegria, com sentido Leste a Oeste, com início, ao Leste, na Rua da Esperança (Coordenada UTM 570734.89 / 9437509.82) e final ao Oeste, na Rua da Paz (Coordenada UTM 570900.11 / 9437447.31), possuindo 176,00 metros de comprimento, situado no Bairro Girão Maia em Morada Nova/CE.

Art. 10. Fica criado e denominado de **Travessa da Paz**, o logradouro público no Município de Morada Nova/CE, paralelo à Rua da Felicidade, com sentido Sul a Oeste, com início, ao Sul, da CE-265 – Av. Vereador Paulo Rabelo de Brito (Coordenada UTM 570722.59 / 9437478.67) e final ao Oeste, na Rua da Paz (Coordenada UTM 570764.10 / 9437443.01), possuindo 77,70 metros de comprimento, situado no Bairro Girão Maia em Morada Nova/CE.

Art. 11. As despesas decorrentes da aplicação desta Lei correrão por conta de dotações próprias do orçamento vigente.

Art. 12. O Poder Executivo Municipal proporcionará ampla divulgação dos direitos assegurados na presente lei.

Art. 13. Esta lei entrará em vigor na data de sua publicação, revogadas as disposições em contrário.

Câmara Municipal de Morada Nova/CE, aos 16 de agosto de 2023.

Vereadores autores:


FRANCISCA AURÍLIA MARTINS


MARCO ANTÔNIO DE ARAÚJO BICA JÚNIOR


HILMAR SÉRGIO PINTO DA CUNHA


LÚCIA GLEIDEVÂNIA RABELO


JOSÉ CLEIDIOMAR DE SOUZA


ROSE MAYRE MONTEIRO OLIVEIRA


CLÁUDIO ROBERTO CHAVES DA SILVA


JOSÉ WEDER BASÍLIO RABELO


RAQUEL MENEZES GIRÃO

FRANCISCA AURIJANE MARTINS DA CUNHA



SERVIÇO

[Handwritten signature]
Pa
t.

FINAL DE OBRAS E POSTURAS

TÍTULO **PROJETO P/ DENOMINAÇÃO DE LOGRADOUROS
EM LOTEAMENTO PARTICULAR**

RUA	BARRIO	CIDADE
AV. VEREADOR PAULO RABELO DE BRITO	GIRÃO MAIA	MORADA NOVA-CE

CONTEÚDO/ANEXOS	SUBTÍTULO
01- PLANTA BAIXA / LOCAÇÃO 02- MEMORIAL DESCRITIVO	LOTEAMENTO GOLDEN VILLE, CONFORME ALVARÁ N° 172/2023, DE 11/07/2023.

DESCRIÇÃO DOS LOGRADOUROS A SEREM NOMEADOS:

RUA DA ESPERANÇA	RUA DA AMIZADE	RUA DA FELICIDADE
AV. PARAÍSO	RUA DO AMOR	TRAVESSA DA PAZ
RUA DA PAZ	RUA DA CONQUISTA	
RUA DA FÉ	RUA DA ALEGRIA	

EQUIPE	DATA	ESCALA	PRANCHA
SEINFRA SETOR DE ALVARÁS E FISCALIZAÇÃO	JULHO/2023	INDICADAS	PRANCHA 01

MEMORIAL DESCRITIVO PARA DENOMINAÇÃO DE RUA

Este memorial descritivo tem como objetivo descrever a localização da **Rua da Esperança**, paralela à Av. Paraíso, com sentido de Sul a Norte, com início, ao Sul, da CE 265 – Av. Vereador Paulo Rabelo de Brito (Coordenada UTM 570851.86/9437361.21) e final ao Norte, na Rua da Fé (Coordenada UTM 570976.00/9437680.00), possuindo 346,14 metros de comprimento, situada no Bairro Girão Maia em Morada Nova – CE, definido conforme planta em anexo.

Segue, em anexo, o croqui de proposta de criação da referida Rua.

Morada Nova, 21 de julho de 2023.



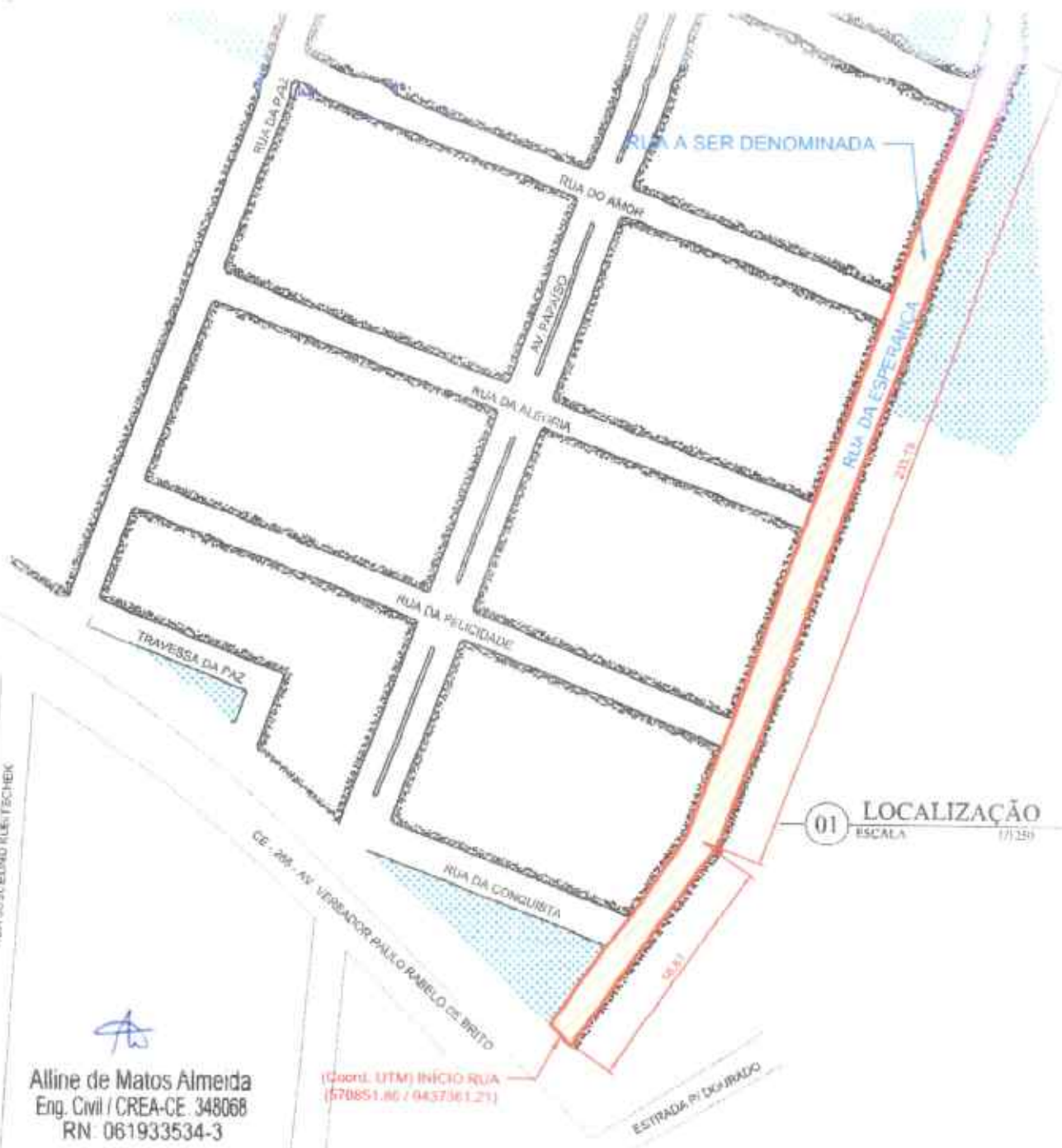
Dai
t
Morada Nova
130513-1

BARRIO: GRÃO MAIA

RUA JOSÉ LINDO HILFESCHEK

Aline de Matos Almeida
Eng. Civil / CREA-CE 348068
RN: 061933534-3

(Coord. UTM) INÍCIO RUA
(570851.86 / 9437361.21)



01 LOCALIZAÇÃO
ESCALA 1/1250

DESCRIÇÃO:	OPERAÇÃO: DENOMINAÇÃO DE RUA NOVA	DESEMPENHO:	FOUNDAÇÃO:
TÍTULO: PROPOSTA	PROVAZONAMENTO: RUA DA ESPERANÇA - BARRIO GRÃO MAIA - LOCALIZAÇÃO: 570851.86 / 9437361.21	CONTEÚDO:	1/1
PROPOSTA:	ARQUITETURA	LOCALIZAÇÃO:	

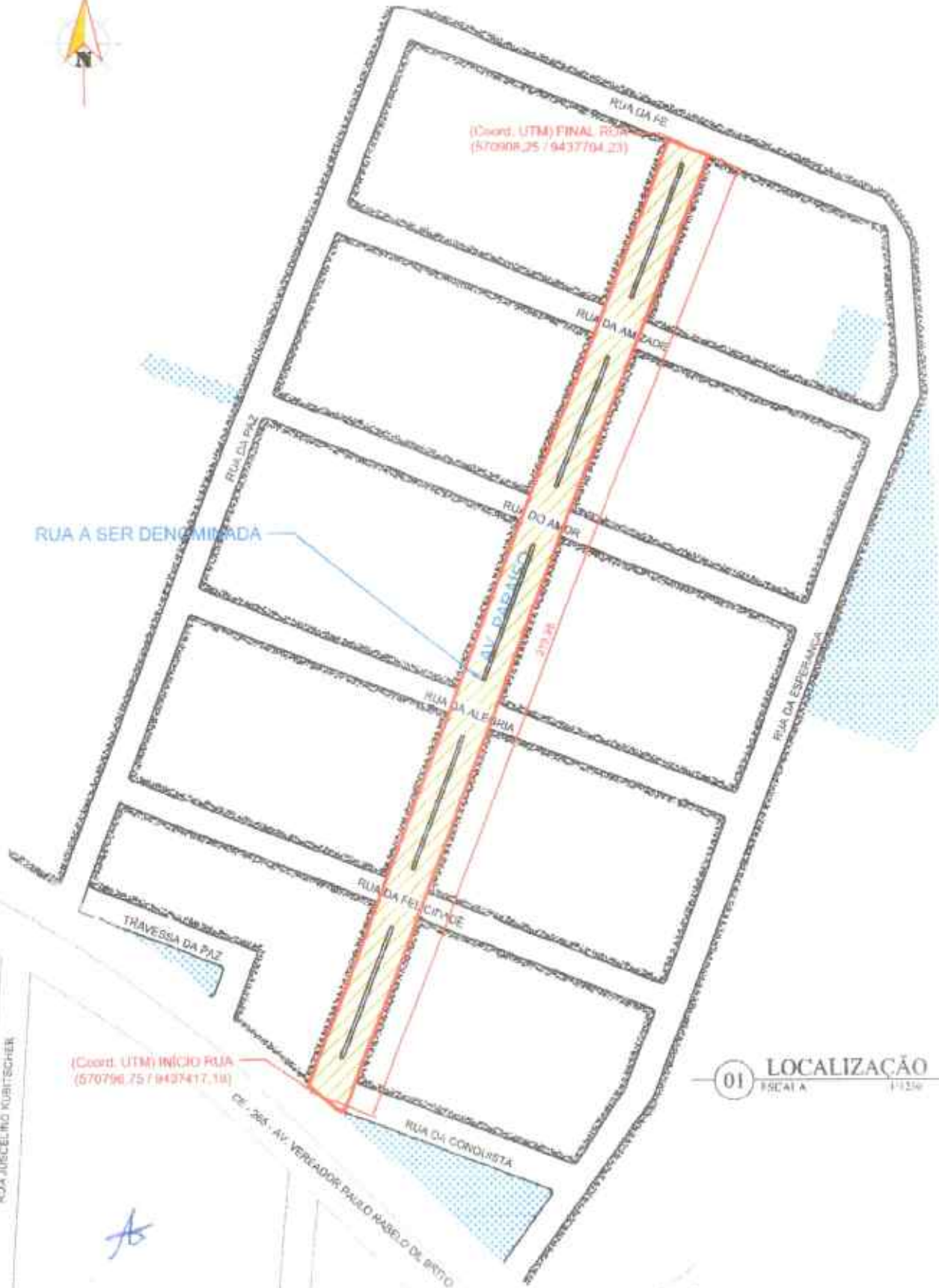
MEMORIAL DESCRITIVO PARA DENOMINAÇÃO DE RUA

Este memorial descritivo tem como objetivo descrever a localização da **Av. Paraíso**, paralela à Rua da Paz, com sentido Norte e Sul, com início, ao Sul, na CE – 265 Av. Vereador Paulo Rabelo de Brito (Coordenada UTM 570796.75/9437417.18) e final ao Norte, na Rua da Fé (Coordenada UTM 570908.25/9437704.23), possuindo 310,95 metros de comprimento, situada no Bairro Girão Maia em Morada Nova – CE, definido conforme planta em anexo.

Segue, em anexo, o croqui de proposta de criação da referida Rua.

Morada Nova, 21 de julho de 2023.

A handwritten signature in blue ink, appearing to be 'R. Silva', written in a cursive style.



01 LOCALIZAÇÃO
FSEAL A 1/150

(Coord. UTM) INÍCIO RUA
(570796,75 / 9437417,11)

(Coord. UTM) FINAL RUA
(570908,25 / 9437704,23)

Aline de Matos Almeida
Eng. Civil / CREA-CE 348068
RN: 061933534-3

BAIRRO: GRÃO MATA

INDICAÇÃO	SERVIÇO DE DESENVOLVIMENTO DE PROJETO	DISCIPLINA	LOCAL
LOCAL / SERVIÇO	AV. RAFAEL - BAIRRO GRÃO MATA - MORADA NOVA	DATA	2017/05
PROJETO	PROJETO DE	CONTÉUDO	LOCALIZAÇÃO
ARQUITETURA			

MEMORIAL DESCRITIVO PARA DENOMINAÇÃO DE RUA

Este memorial descritivo tem como objetivo descrever a localização da **Rua da Paz**, paralela à Av. Paraiso, com sentido Sul a Norte, com início, ao Sul, na Travessa da Paz (Coordenada UTM 570716.82/943747.86) e final ao Norte, na Rua da Fé (Coordenada UTM 570819.00/9437740.44), possuindo 280,53 metros de comprimento, situada no Bairro Girão Maia em Morada Nova – CE, definido conforme planta em anexo.

Segue, em anexo, o croqui de proposta de criação da referida Rua.

Morada Nova, 21 de julho de 2023.





(Coord. UTM) INICIO RUA
(570819,00 / 9437740,44)

RUA A SER DENOMINADA

(Coord. UTM) INICIO RUA
(570719,82 / 9437747,96)

BARRIO: GRACIA MAIA

RUA JUBILEUO KWIETSCHEN

As

Aline de Matos Almeida
Eng. Civil / CREA-CE 34806B
RN: 061933534-3

CE - 265 - AV. VEREADOR PAULO FARELO DE BRITO

ESTRADA PI DOURADO

01 LOCALIZAÇÃO

BRASIL

1:1000

ESPICHO	GRUPO - DENOMINAÇÃO DE RUAS/A	DISPONIBILIDADE	FOLHA
LOCAL INTERESSADO	BARRIO GRACIA MAIA - MORADA N° 12	RESENHA	1/1
PROJETO	PROJETO	DATA	21/7/2021
APROVADO	LOCALIZAÇÃO		

MEMORIAL DESCRITIVO PARA DENOMINAÇÃO DE RUA

Este memorial descritivo tem como objetivo descrever a localização da **Rua da Fé**, paralela à Rua da Amizade, com sentido Leste a Oeste, com início, ao Leste, na Rua da Esperança (Coordenada UTM 570816.00/9437743.00) e final ao Oeste, na Quadra 02 (Coordenada UTM 570976.00/9437680.00), possuindo 172,77 metros de comprimento, situada no Bairro Girão Maia em Morada Nova – CE, definido conforme planta em anexo.

Segue, em anexo, o croqui de proposta de criação da referida Rua.

Morada Nova, 21 de julho de 2023.



A handwritten signature in blue ink, appearing to be 'D. P. ...', is written over a faint, illegible stamp or text. The signature is stylized and cursive.



(Coord. UTM) FINAL RUA
(570976,00 / 9437680,00)

RUA A SER DENOMINADA

RUA DA FÉ

12,77

(Coord. UTM) INÍCIO RUA
(570816,00 / 9437740,00)

RUA DA AMIZADE

RUA DO AMOR

RUA DA ALEGRIA

RUA DA FELICIDADE

RUA DA CONDUTA

GE-206 - AV. VEREADOR PAULO RIBEIRO DE BRITO

01 LOCALIZAÇÃO
FOLHA 11129

BARRIO: GRÃO NANA

RUA JERBELINO KUE TSCHEK

Aline de Matos Almeida
Eng. Civil / CREA-CE 348068
RN: 061933534-3

ESTRADA 91 DOURADO

DECISÃO	UNION - DENOMINAÇÃO DE RUA NOVA	DESCRIÇÃO	PLANO
LOCALIZAÇÃO	RUA DA FÉ - BARRIO GRÃO NANA - MORADA ROUNCE	DATA	11/03/2021
PROJETO	PROJETO	CONTROLE	
PROJETADE	LOCALIZAÇÃO		

MEMORIAL DESCRITIVO PARA DENOMINAÇÃO DE RUA

Este memorial descritivo tem como objetivo descrever a localização da **Rua da Amizade**, paralela à Rua da Fé, com sentido de Leste a Oeste, com início, ao Leste, na Rua da Esperança (Coordenada UTM 570801.18/9437685.42) e final ao Oeste, na Rua da Paz (Coordenada UTM 570953.63/9437625.29), possuindo 176,00 metros de comprimento, situada no Bairro Girão Maia em Morada Nova – CE, definido conforme planta em anexo.

Segue, em anexo, o croqui de proposta de criação da referida Rua.

Morada Nova, 21 de julho de 2023.



A handwritten signature in blue ink, appearing to be 'Gustavo', is written over a faint, illegible stamp or text. The signature is fluid and cursive, with a long horizontal stroke extending to the right.



(Coord. UTM) FINAL RUA
(570953.83 / 943765.29)

RUA DA FÉ

RUA A SER DENOMINADA

RUA DA AMIZADE

(Coord. UTM) INÍCIO RUA
(570801.18 / 9437685.43)

RUA DA PAZ

RUA DO AMOR

AV. PARQUE

RUA DA ALEGRIA

RUA DA ESPERANÇA

RUA DA FELICIDADE

TRAVESSA DA PAZ

RUA DA CONQUISTA

CEP: 265 - AV. VEREADOR PAULO HENRIQUE DE BRITO

ESTRADA PI DOURADO

01 LOCALIZAÇÃO
ESCALA 1:1250

BARRO: GUAZÁ

RUA ARCELINO HUSTEDER


Aline de Matos Almeida
Eng. Civil / CREA-CE. 348068
RN: 061933534-3

DESCRIÇÃO	OPERAÇÃO DE DENOMINAÇÃO DE RUA NOVA	DESCRIÇÃO	6899784
LOCAL FUNDIÁRIO	RUA DA AMIZADE - LOTE 03 (BRAS. MM. - MORADA NOVA)	DATA	25/02/2022
PROJETO	ARQUITETURA	CONTEÚDO	LOCALIZAÇÃO

MEMORIAL DESCRITIVO PARA DENOMINAÇÃO DE RUA

Este memorial descritivo tem como objetivo descrever a localização da **Rua do Amor**, paralela à Rua da Amizade, com sentido Leste a Oeste, com início, ao Leste, na Rua da Esperança (Coordenada UTM 570778.99/9437627.00) e final ao Oeste, na Rua da Paz (Coordenada UTM 570934.85/9437563.09), possuindo 176,00 metros de comprimento, situada no Bairro Girão Maia em Morada Nova – CE, definido conforme planta em anexo.

Segue, em anexo, o croqui de proposta de criação da referida Rua.

Morada Nova, 21 de julho de 2023.



Por
[Illegible text]



(Coord. UTM) FINAL RUA
(570934.65 / 9457563.00)

(Coord. UTM) INÍCIO RUA
(570778.90 / 9457627.00)

RUA A SER DENOMINADA

RUA DO AMOR

01 LOCALIZAÇÃO
FOLHA 1/156

BARRO DO CRÃO NAIA

RUA - JUSCELINO KUBITSCHEK



Aline de Matos Almeida
Eng. Civil / CREA-CE 348068
RN: 061933534-3

CE - 35 - AV. VERDEADOR PAULO CARRETO DE VIRTU

ESTRADA PI COLIFADO


DESCRIÇÃO	DESENVOLVA	FOLHA
INÍCIO - DETERMINAÇÃO DE RUA NOVA	SEMPRE	1/1
LOCAL / ZONA DE USO	DATA	
RUA DO AMOR - BARRIO CRÃO NAIA - BOBASA RIVANCE	INÍCIO	
PROJETO	CONTEÚDO	
ARQUITETURA	LOCALIZAÇÃO	

MEMORIAL DESCRITIVO PARA DENOMINAÇÃO DE RUA

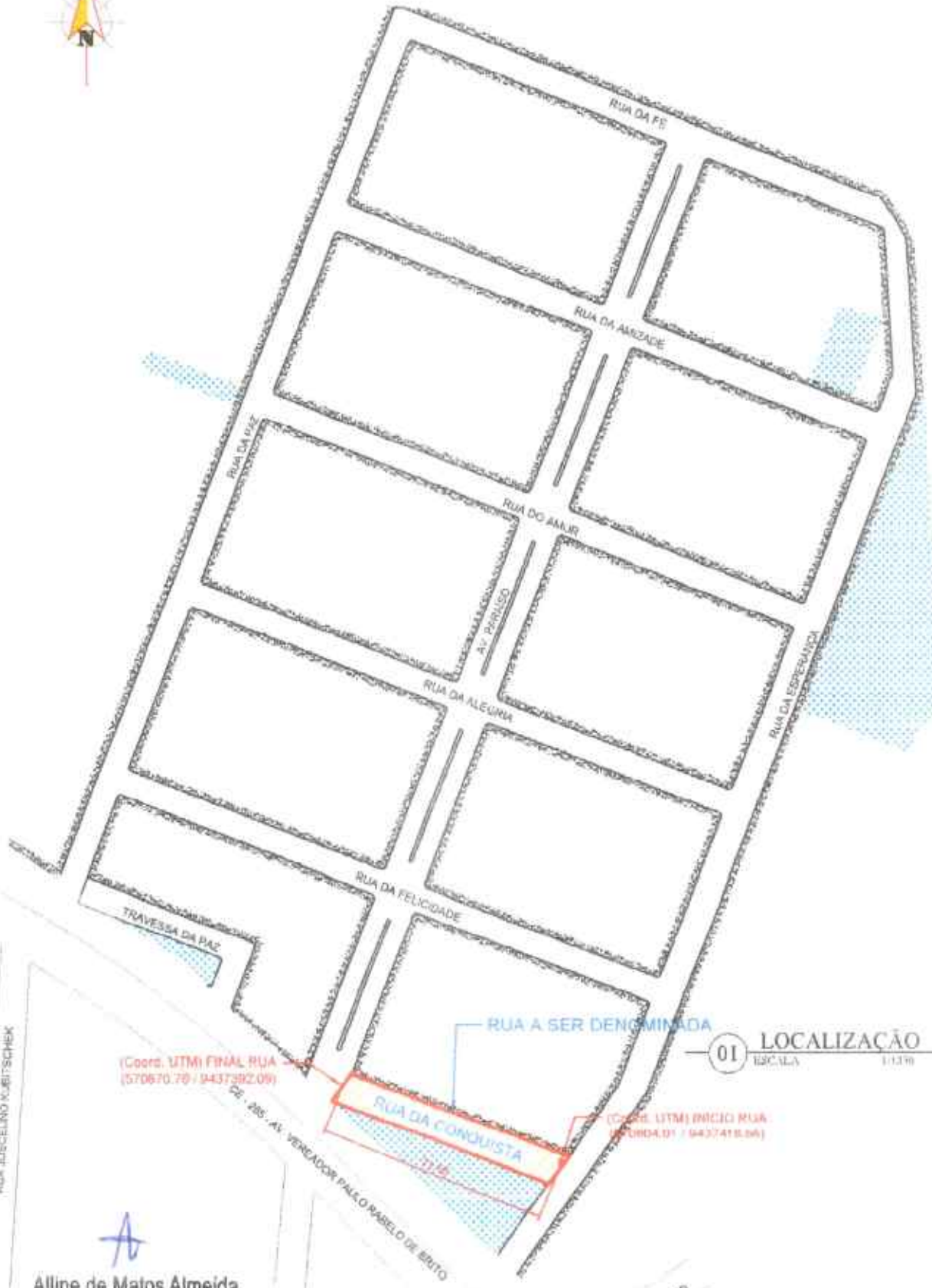
Este memorial descritivo tem como objetivo descrever a localização da **Rua da Conquista**, paralela à Rua da Felicidade, com sentido de Leste a Oeste, com início, ao Leste, na Rua da Esperança (Coordenada UTM 570804.01/9437418.66) e final ao Oeste, na Av. Paraíso (Coordenada UTM 570870.76/9437392.09), possuindo 71,58 metros de comprimento, situada no Bairro Girão Maia em Morada Nova – CE, definido conforme planta em anexo.

Segue, em anexo, o croqui de proposta de criação da referida Rua.

Morada Nova, 21 de julho de 2023.



PAI
+
SECRETARIA DE PLANEJAMENTO
E ORÇAMENTO



(Coord. UTM) FINAL RUA
(570670.79 / 9437392.09)

(Coord. UTM) INICIO RUA
(570670.01 / 9437418.09)

01 LOCALIZAÇÃO
ESCALA 1:1.200

BAIRRO: CIRÃO MAIA

RUA JERCELINO KUBITSCHEK

A

Aline de Matos Almeida
Eng. Civil / CREA-CE 348068
RN: 061933534-3

DE-285-AV. VEREADOR PAULO PARELO DE BRITO

ESTRADA PI DOUJADO

DESCRIÇÃO	PROJETO - DENOMINAÇÃO DE RUA NOVA	REVISÃO	0001	FOLHA	1/1
LOCAL E ENDEREÇO	RUA CONQUISTA - BAIRRO CIRÃO MAIA - BOBENSA NOVA	DATA	21/03/2023		
PROJETA	ARQUITETURA	CONTEÚDO	LOCALIZAÇÃO		

MEMORIAL DESCRITIVO PARA DENOMINAÇÃO DE RUA

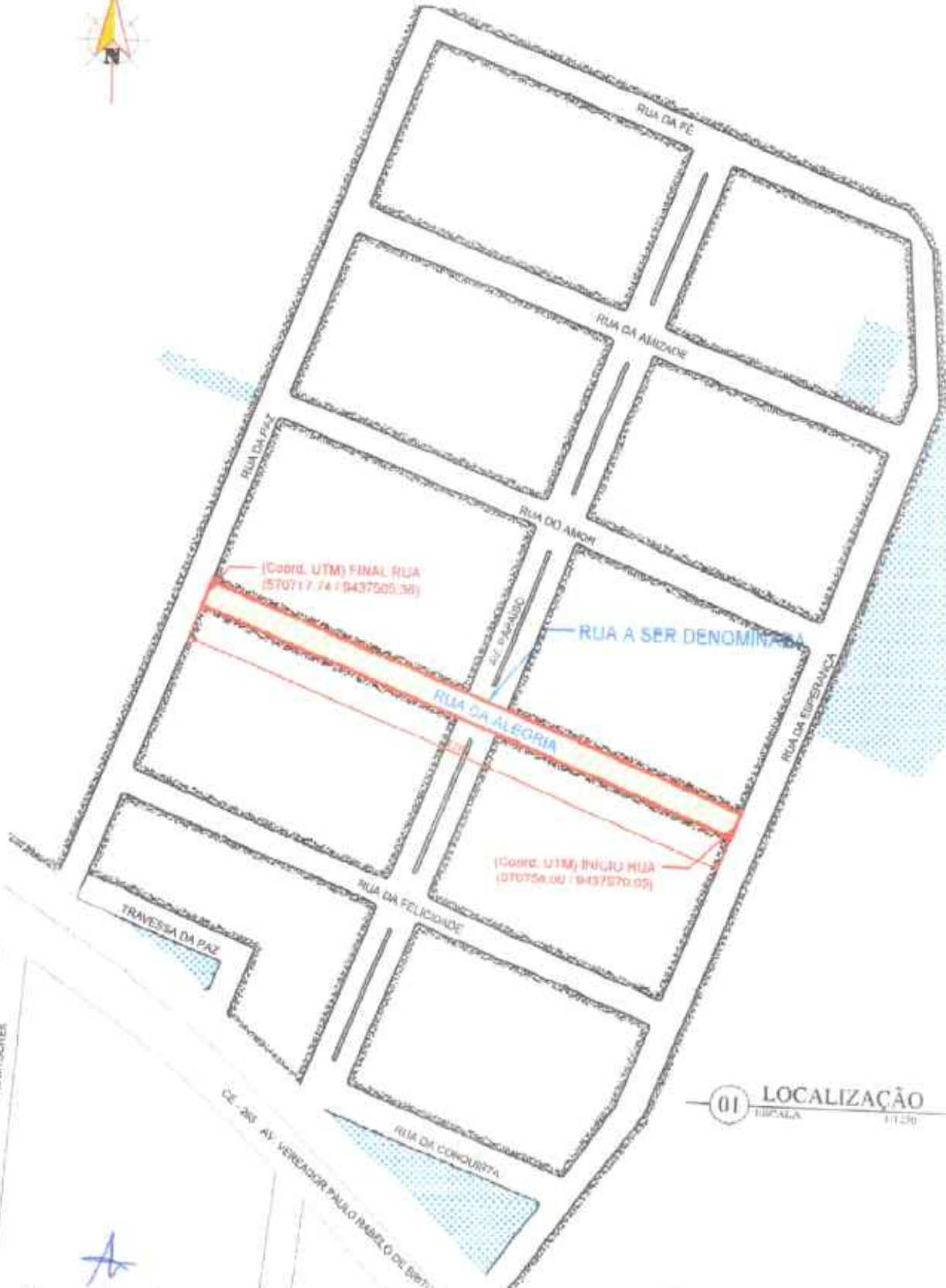
Este memorial descritivo tem como objetivo descrever a localização da **Rua da Alegria**, paralela à Rua do Amor, com sentido de Leste a Oeste, com início, ao Leste, na Rua da Esperança (Coordenada UTM 570758.00/9437570.05) e final ao Oeste, na Rua da Paz (Coordenada UTM 570917.74/9437505.36), possuindo 176,00 metros de comprimento, situada no Bairro Girão Maia em Morada Nova – CE, definido conforme planta em anexo.

Segue, em anexo, o croqui de proposta de criação da referida Rua.

Morada Nova, 21 de julho de 2023.



Doutor
+
MORADA NOVA - CE
CNPJ nº 13.051.1-1



01 LOCALIZAÇÃO


 Aline de Matos Almeida
 Eng. Civil / CREA-CE 348068
 RN: 061933534-3

BARRIO: GRAO MAIA

RUA ARCELINO KUJBI SCHER

ESTRADA PI DOURADO


DESCRIÇÃO	PROJETO - DENOMINAÇÃO DE RUA NOVA	DESENHISTA	FECHA
LOCALIZAÇÃO	RUA DA ALEGRIA - BARRIO: GRAO MAIA - MORADA NOVA	EMPRESA	DATA
PROJETO	ARQUITETURA	CONTINUIDADE	LOCALIZAÇÃO
			1/1

MEMORIAL DESCRITIVO PARA DENOMINAÇÃO DE RUA

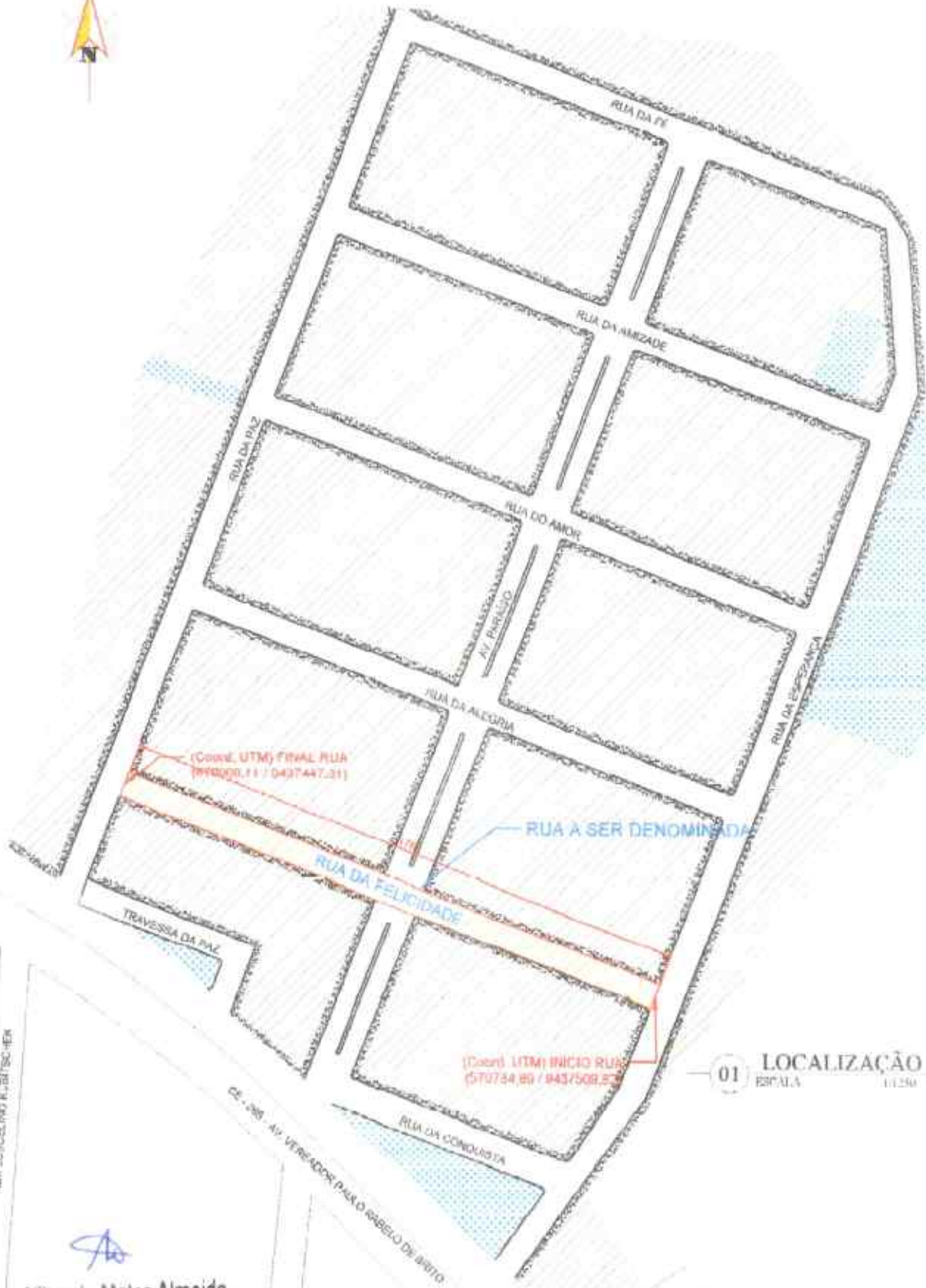
Este memorial descritivo tem como objetivo descrever a localização da **Rua da Felicidade**, paralela à Rua da Alegria, com sentido Leste a Oeste, com início, ao Leste, na Rua da Esperança (Coordenada UTM 570734.89/9437509.82) e final ao Oeste, na Rua da Paz (Coordenada UTM 570900.11/9437447.31), possuindo 176,00 metros de comprimento, situada no Bairro Girão Maia em Morada Nova – CE, definido conforme planta em anexo.

Segue, em anexo, o croqui de proposta de criação da referida Rua.

Morada Nova, 21 de julho de 2023.



Por: **Luiz de Lima Lopes**
F. **Órgão e Posturas**
Município nº 130513-1



(Coord. UTM) FINAL RUA
(943030,11 / 0437447,21)

RUA A SER DENOMINADA

RUA DA FELICIDADE

(Coord. UTM) INICIO RUA
(570734,89 / 9437508,93)

01 LOCALIZAÇÃO
ESCALA 1:1250

BARRIO: GRÃO MAJÁ

RUA JOSCELINO KUBITSCHEK


Aline de Matos Almeida
Eng. Civil / CREA-CE 348068
RN: 061933534-3


DESCRIÇÃO	PROJETA	DESENHISTA	FOLHA
PROJETO - DENOMINAÇÃO DE RUA NOVA	DESENHISTA	DESENHISTA	
LOCAL / ENDEREÇO	LOCAL	DATA	
RUA DA FELICIDADE - BARRIO GRÃO MAJÁ - NEGRALMA NOVA	11/2022		
PROJETO	DIREToria		
ARQUITETURA	LOCALIZAÇÃO		1/1

MEMORIAL DESCRITIVO PARA DENOMINAÇÃO DE RUA

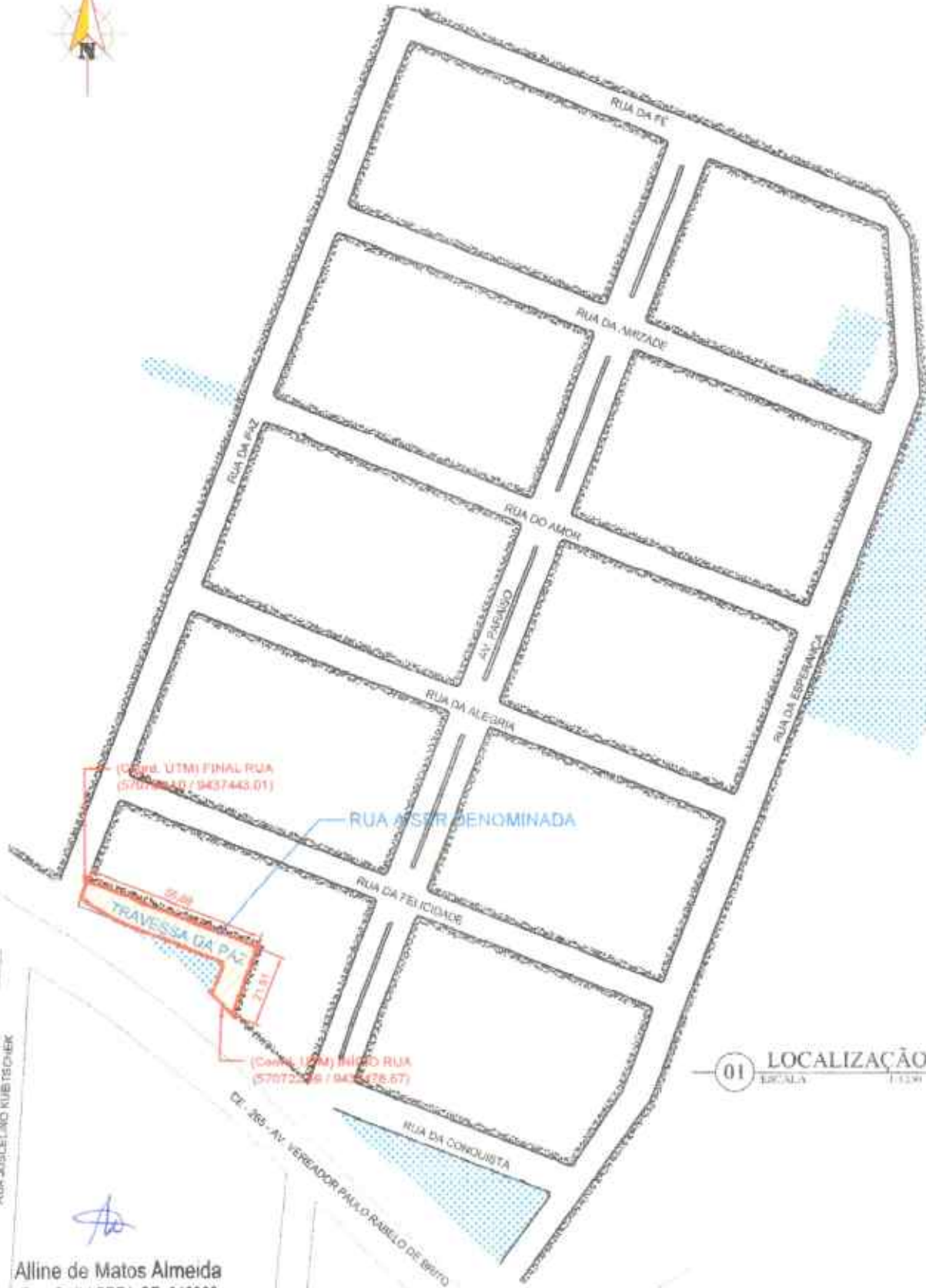
Este memorial descritivo tem como objetivo descrever a localização da **Travessa da Paz**, paralela à Rua da Felicidade, com sentido Sul a Oeste, com início, ao Sul, na CE 265 – Av. Vereador Paulo Rabelo de Brito (Coordenada UTM 570722.59/9437478.67) e final ao Oeste, na Rua da Paz (Coordenada UTM 570764.10/9437443.01), possuindo 77,70 metros de comprimento, situada no Bairro Girão Maia em Morada Nova – CE, definido conforme planta em anexo.

Segue, em anexo, o croqui de proposta de criação da referida Rua.

Morada Nova, 21 de julho de 2023.



Handwritten signature in blue ink, likely of the author or official responsible for the document. The signature is stylized and cursive.



BAIRRO: GIRÃO MAIA

RUA JOSÉ LINO KUBITSCHÉK

Aa

Alline de Matos Almeida
 Eng. Civil / CREA-CE 348068
 RN. 061933534-3

01 LOCALIZAÇÃO
 ESCALA 1:1000

DESCRIÇÃO	DESENHISTA	FOLHA
CRDOUT - DENOMINAÇÃO DE RUA NOVA	SONYRA	1/1
LOCAL INTERESSADO	DATA	
PROJETO	CONTÉUDO	
ARQUITETURA	LOCALIZAÇÃO	